



Kazajstán

Tras las huellas del leopardo de las nieves

Única salida 21 de junio 2025



Una «expedición de trekking» única por la parte remota de la cordillera central de Tien Shan. 10 días de trekking de montaña en altitudes de 1850 - 3780 metros, 5 pasos con una altura de 3150-3780m; 7 ríos, 5 lagos de montaña y vistas excepcionales de la Cordillera Central Tien Shan.



La propuesta

Enrólate en la expedición definitiva para aventureros

Parques Nacionales

Altyn Emel, Charing Canyon, Kolsay Kolderi...

Paisajes

Bosques alpinos, flores silvestres, lagos de montaña, yurtas nomadas

ID: 9897 | Ruta generada el 16/12/2024

Fechas de salida

21 junio 2025

DIA	RUTA	COMIDAS	ALOJAMIENTOS
1	Vuelo a Almaty (No incluido)	-	A bordo
2	Llegada a Almaty - Visitas	D - A	Hotel
3	Almaty – Charyn River Canyon – Lago Kel Sai (1800 msnm)	D - A - C	Hotel local
4	Trekking en los lagos Kel Sai y Minzhilki - Karkara (1800-2200 msnm)	D - A - C	Campamento de yurtas
5	Karkara – Sari Zhailau Plateau (2890 msnm)	D - A - C	Campamento móvil
6	Sari Zhailau Plateau - Valle Kokzhar (3640-2640 msnm)	D - A - C	Campamento móvil
7	Valle Kokzhar (2800 msnm)	D - A - C	Campamento móvil
8	Valle Kokzhar - Tekes Plateau (3556-3220 msnm)	D - A - C	Campamento móvil
9	Tekes Plateau - Valle Ulken Kokpak (3150-2400 msnm)	D - A - C	Campamento móvil
10	Valle Ulken Kokpak - Lago Karakol (3550-3150 msnm)	D - A - C	Campamento móvil
11	Lago Karakol - Lago Akkol (3660-3100 msnm)	D - A - C	Campamento móvil
12	Lago Akkol - Valle Ashutor - Garganta Bayankol (3780-2500 msnm)	D - A - C	Campamento móvil
13	Valle Bayankol - Almaty	D - A	Hotel
14	Vuelo de regreso (No incluido)	D	A bordo

COMIDAS: Desayuno **D** Almuerzo **A** Cena **C**

Grupo mínimo 8 viajeros

Precio del viaje

POR PERSONA	
En base a grupo de 8 a 16 personas	2.500 €
SUPLEMENTOS	
Suplemento Hab. Individual	250 €

Notas salidas y precios

Vuelos a Almaty NO incluidos. Los vuelos puedes comprarlos por tu cuenta o podemos ayudarte, el precio variará en función de la antelación de la compra del mismo y compañía aérea.

Servicios incluidos

- Traslados según itinerario y vuelos recomendados en coche privado.
- City Tour en Almaty
- Alojamiento en habitación doble en hoteles. 2 noches en Almaty y 1 en Kurmenty.
- 1 noche en campamento base de Karkara (2-4 personas por yurta kazaja).
- 8 noches en ocupación doble en tiendas de los campamentos móviles en ruta. (consultar ALOJAMIENTOS)
- Pensión completa durante el trekking
- Guía de montaña acompañado de un interprete de habla hispana. Servicio de porteadores durante la caminata (máximo 12 kilos) ver nota.
- Permiso transfronterizo para realizar el trekking
- Seguro de asistencia en viaje; [ver condiciones de la póliza](#). Opcionalmente pueden ampliarse las coberturas de gastos de anulación; consulta

Servicios NO incluidos

- Vuelos Internacionales a/desde Almaty
- [Ampliación de coberturas](#) del seguro de asistencia y anulación (recomendado)

Itinerario detallado

Día 1

Vuelo a Almaty (No incluido)

A la hora acordada salida en vuelo con destino Almaty (NO incluido). Vuelo nocturno.

Día 2

Llegada a Almaty - Visitas

Llegada a Almaty por la mañana. Encuentro en el aeropuerto con el guía y traslado al hotel donde descansar hasta la hora del almuerzo.

Actividades: Por la tarde realizaremos la visita de la ciudad. Nuestra visita empezará en la Plaza de la República y el Monumento a la Independencia, con sus imponentes monumentos conmemorativos de la liberación de Kazajstán de la Unión Soviética. En el Parque Panfilov veremos la Catedral Ortodoxa de Zenkov, obra maestra arquitectónica de madera. Seguiremos visitando el mercado de Almaty, también conocido como el Mercado Verde, famoso por sus frutos secos y frescos, especias y especialidades kazajas, un lugar ideal para descubrir la cultura local y los curiosos ingredientes de la cocina kazaja. Cena de bienvenida en restaurante local.

Día 3

Almaty – P.N. Charyn – P.N. Kolsay Koldery

Después del desayuno, nos esperan 6 horas de viaje a través de la estepa kazaja y paisajes semidesérticos hacia el Tien Shan Central.

Actividades: Salida de Almaty hacia el este del país donde nos espera el Parque Nacional de Charyn, descrito como el hermano pequeño

del Gran Cañón del Colorado, con sus 150 km de largo y, en algunos lugares, hasta 300 metros de profundidad. Se le conoce como el «Valle de los Castillos», debido a los pilares y formaciones rocosas que forman imponentes estructuras casi artificiales. El Cañón Rojo del río Charyn donde disfrutaremos de un almuerzo tipo picnic, puede disfrutarse desde lo alto asomados en alguno de los puntos de observación o desde tierra, recorriendo el camino entre las paredes del cañón hasta llegar al río. Después del almuerzo, seguiremos ruta hasta llegar al Parque Nacional Kolsay Koldery donde nos espera nuestro alojamiento en la cercana población de Saty a la que llegaremos cruzando campos repletos de caballos salvajes y rebaños de ovejas. Llegada, tiempo para descansar del viaje y cena al más puro estilo nacional kazajo.

Almaty - P.N. Charyn: 180Km / 4h

P.N. Charyn - P.N. Kolsai: 100Km / 2h



Día 4

Caminata en los Lagos Kel Sai - Karkara

Desayuno en la guesthouse y caminata en los Lagos Kel Sai antes de seguir nuestra ruta hacia nuestro campo base de Karkara situado

muy cerca de la frontera con Kirguistán.

Actividades: De nuevo en el P.N. Kolsay, empezaremos temprano por la mañana por el sendero que nos llevará alrededor del primer lago por el lado occidental hasta la costa sur (1850 msnm - 2 km/1h). Seguiremos caminando entre la costa azul del agua y el bosque de pinos con subidas y bajadas cortas en un sendero fácil. El camino que nos permitirá llegar al segundo lago es más empinado y húmedo ya que debemos cruzar arroyos poco profundos y aunque requiere un poco más de esfuerzo, la recompensa por una larga subida de (2250 msnm - 7km/2-3h) será una maravillosa vista del lago esmeralda de montaña rodeado de un verde bosque de coníferas. El descenso nos llevará unas tres horas. Después de descansar mientras almorzamos en un café cerca del primer lago, seguiremos nuestro camino hacia Karkara por tierra cruzando el Valle de Ken Su hasta la verde meseta de Kegen. En los siglos XVIII y XIX, aquí se celebraba cada año una feria comercial de verano muy popular, en la que participaban caravanas de mercaderes chinos, kirguises y kazajos. Ahora todo el valle está repleto de campos agrícolas. Seguiremos por las verdes colinas cubiertas de densos bosques, rodeados de rebaños de caballos, vacas y oveja, hasta llegar al Campo Base de Karkara (2200 msnm). A nuestra llegada, alojamiento en yurta tradicional kazaja y tiempo libre después del largo viaje que podemos disfrutar en la sauna. Cena y alojamiento.

Kolsai N.P. - Valle Karkara: 140Km / 3h

Caminata: 9Km/6-7h



Día 5

Karkara – Sary Zhailau Plateau

Desayuno. Mañana dedicada a preparar el equipo necesario para disfrutar del trekking que realizaremos los días siguientes antes de iniciar el primer tramo hasta la meseta Sary Zhailau.

Actividades: Después del largo viaje de ayer, dejaremos Karkara BC por la tarde. En este día, Aquí podemos encontrar una yurta de una familia nómada kazaja pobre. Tienen un rebaño de ovejas y pocas vacas. Bonito panorama al oeste sobre la parte kirguisa de las montañas y el valle del río Karkara. Continuamos nuestro ascenso por el ancho y remoto desfiladero de Sary Zhailau hasta llegar a nuestro campamento situado en un prado verde junto al arroyo a la altitud de 2.890 m. Este día tendremos la oportunidad de ver a lo lejos ciervos, jabalíes y cabras montesas al atardecer.

Caminata: 6Km/4h

Desnivel: +690

Día 6

Sari Zhailau Plateau - Valle Kokzhar

Inicio de las caminatas después de desayunar en el campamento.

Actividades: Por la mañana, tenemos 2 horas para subir el alto paso de Sartasu (3640 msnm). Desde este paso, podemos ver la cadena de montañas nevadas del Tien Shan Central, junto el mítico pico Khan Tengri (7010 msnm). En este punto, valoraremos si ascendemos al Bas Karkara (4059 msnm) por una cresta fácil o tomamos otro camino. El descenso al desfiladero de Kokzhar por las verdes laderas cubiertas de enebros nos llevará unas 4 horas. El próximo campamento nos espera a 2640 metros de altitud. Por este mismo desfiladero pasó en 1857 la caravana del famoso viajero, geógrafo y explorador del Tien Shan Peter Semenov así que vamos a repetir parcialmente su camino con el mismo apoyo y el mismo estilo de caravana que utilicé él.

Caminata: 7Km/6-7h
Desnivel: +750m / -1000m



Día 7

Valle Kokzhar

Hoy nos espera una ruta fácil después del desayuno.

Actividades: En este día, caminaremos agradablemente por prados alpinos llenos de flores a lo largo del río Kokzhar hasta nuestro campamento situado a una altitud de 2.800

m. Puede haber varios cruces del río (se necesitarán sandalias).

Caminata: 15Km/5-6h
Desnivel: +160m

Día 8

Valle Kokzhar - Tekes Plateau

Después de la tranquila caminata de ayer, hoy toca esforzarse de nuevo.

Actividades: A lo largo del desfiladero y por un sendero apenas visible, ascendemos durante 11 km hasta alcanzar el paso de Tyuz (3550 msnm). Ahora ya solo queda descender otros 3 km hasta la meseta de Tekes donde está nuestro campamento. El campamento se encuentra a una altitud de 3.250 m. Las montañas nevadas están cada vez más cerca de nosotros y el aire es cada vez más fresco.

Caminata: 14Km/6-7h
Desnivel: +760m / -300m



Día 9

Tekes Plateau - Valle Ulken Kokpak

Desayuno antes de seguir con las caminatas del día.

Actividades: La ruta de hoy consiste en un descenso de 10 km por el verde cañón Tuyuk Kokpak hasta llegar al bosque alpino y un río de montaña situado a 2630 metros de altura. El año pasado un grupo de senderistas se encontró aquí con una manada de lobos.

Después de comer, cruzamos el Paso Verde con una altura de 3.140 metros por un sendero apenas visible 3-4 horas y nos encontramos en el valle más grande y largo Ulken Kokpak. El campamento se encuentra cerca de la granja de caza a una altura de 2400 m.

Caminata: 15Km / 7h

Desnivel: +510 m / -740m



Día 10

Valle Ulken Kokpak - Lago Karakol

Desayuno. La caminata de hoy nos llevará al Lago Karakol.

Caminats: Hoy nos espera una larga subida 7 km hasta el paso de Karakol con una altura de 3450 metros, desde donde se abre un panorama muy hermoso de las montañas del Tien Shan. Abajo vemos el lago Karakol. Estamos entrando en el hábitat del leopardo de las nieves, donde, si nos mantenemos en silencio, hay muchas probabilidades de ver a este depredador que caza cabras montesas en las profundidades de la noche o a primera hora de la mañana. Tener prismáticos será de gran ayuda. Nuestro campamento está situado en la orilla del lago a una altitud de 3150 metros.

Caminata: 710m / 6-7h

Desnivel +1050m / -300m



Día 11

Lago Karakol - Lago Akkol

Desayuno e inicio de las caminatas del día que hoy nos llevarán al Lago Ak Kol.

Actividades: Por la mañana, subimos 3 h por el paso de Ak Kol de 3660 metros de altura hacia el este para luego descender unas 2h hasta el pequeño lago morrena Akkol, que se encuentra en un pequeño desfiladero tranquilo, protegido del viento. El campamento se encuentra en la orilla norte del lago a una altitud de 3100 metros.

Caminatas: 5-6h

Desnivel +510m / -560m

Día 12

Lago Akkol - Valle Ashutor - Garganta Bayankol (3780-2500 msnm)


Estamos acercándonos al final de nuestra aventura, hoy la caminata nos llevará hasta nuestro ultimo campamento.

Actividades: Subimos 3h hasta el paso con una altura de 3760 metros. Desde aquí, nos espera un descenso al valle de Ashutor durante 12 km. Normalmente aquí hay una

yurta de una familia nómada kazaja, si el propietario nos lo permite, podremos entrar en su yurta y conocer de primera mano su modo vida. Tal vez podamos tomar una taza de té. Después, seguiremos nuestro descenso otros 6 km más hasta la confluencia con el desfiladero de Bayankol y nuestro campamento a una altitud de 2500 metros en la orilla del río. Al atardecer, podremos ver la puesta de sol sobre la pirámide negra de Khan Tengri y los picos nevados de Bayankol a una distancia de 25 km.

Caminata: 20Km / 7-8h

Desnivel: +660m / -1260m



Día 13

Valle Bayankol - Almaty

Último día de caminatas y regreso a Almaty.

Actividades: Temprano por la mañana, podremos ver el amanecer en Tengri Tag y

Sary Zhas Ranges. Iniciamos nuestro regreso a la civilización con un descenso de 12 km a través del bosque de pinos a lo largo del río Bayankol hasta la estación de la guardia fronteriza 2250m, donde nos espera el autobús. Aquí, nos despediremos de la caravana de la que hemos formado parte estos días y el equipo de apoyo. Almuerzo en ruta en un café local. Llegada a Almaty, alojamiento. Cena de despedida.

Caminata: 12Km / 3h

Desivel: -250 m

Traslado a Almaty: 360km / 5h

Día 14

Vuelo de regreso (No incluido)

A la hora indicada, traslado al aeropuerto de Almaty para tomar nuestro vuelo de regreso (vuelo NO incluido). Fin de nuestros servicios.

Alojamientos

En este viaje están previstos hoteles de 3 * en Almaty y Kurmenty. Nos alojaremos en yurtas (2-4 personas) en Karkara y campamentos de tiendas durante el trekking.

Durante las 9 noches del **trekking** vamos a dormir en tiendas dobles. Los campamentos cuentan con esterilla aislante, pero es necesario traer el propio saco de dormir. Los campamentos móviles en esta ruta se montan antes de nuestra llegada. En ellos siempre hay una tienda comedor con mesa y sillas plegables y una tienda cocina donde preparan las cenas calientes de cada día. El almuerzo durante el trekking va a ser tipo picnic y cada mañana, tras el desayuno será distribuido para que cada uno cargue con el suyo. Los campamentos cuentan también con una tienda de aseo y ducha. En esta expedición, además del guía de montaña experimentado, nos acompañará un cocinero y trabajadores del campamento. Es aconsejable para los días de trekking proveerse de papel higiénico y jabón biodegradable.

Compartir Habitación

Los precios publicados corresponden al alojamiento en habitaciones dobles. Puede disponerse de una habitación individual mediante el pago de un suplemento. En caso de viajar solo y desear compartir habitación con otra/s persona/s, puede solicitarse la reserva como "habitación a compartir". Si una vez cerrado el grupo no encontramos con quien compartir, se cargará el suplemento individual.

Transporte

Se utilizan Mini Bus Mercedes Sprinter (17 asientos, con A/C).

Siguiendo los pasos de Piotr Petróvich Semiónov-Tian-Shanski



En mayo del 1856, un joven explorador ruso se propuso explorar una misteriosa región montañosa de Asia Central. Su objetivo eran las montañas de Tien Shan, conocidas por algunos en Occidente como las Montañas Celestiales, donde ningún explorador europeo había puesto aún el pie. Nuestra expedición, recorrerá alguno de los pasos que dio Piotr durante sus exploraciones de una forma muy parecida a la que hizo él.

Dificultad / condiciones de viaje

Trekking recomendado para personas acostumbradas a caminar por alta montaña. El tiempo de caminata es aproximado, de 5 a 7 horas (10-18 kilómetros) por día, dependiendo del clima y la condición física de los participantes. La altura máxima puede llegar a 4 000 m. Algunos días de trekking están sujetos a cambios debido a razones de seguridad / clima.

Después del desayuno cada participante empacará su caja de alimentos para el almuerzo durante la jornada. La variedad de ingredientes será proporcionada por el servicio del campamento. La cantimplora personal es muy recomendable, ya que proporcionamos agua hervida durante el trekking para reducir el impacto del plástico en el ambiente. En las áreas de trekking, las noches se pasan en carpas; la comodidad es rudimentaria (sin acceso a internet, sin aire acondicionado) y habrá que compartir la tienda con otro participante.

Sobre senderismo y trekking:

[Niveles de dificultad](#)

[Ritmo y paradas](#)

Documentación

Ciudadanos con pasaporte español: Se requiere pasaporte en vigor con un periodo de validez que cubra todo el periodo previsto de estancia, pero la Embajada recomienda contar con un pasaporte cuya vigencia mínima sea de tres meses desde la fecha de entrada. No es necesario que los españoles obtengan visado para viajar a Kazajstán para estancias de hasta treinta días en el país. El Ministerio de Asuntos exteriores español posee un departamento específico para inscribirse cuando se viaja al extranjero. Es responsabilidad del viajero confirmar esta información con la facilitada por el [Ministerio de Asuntos Exteriores](#) en su página web. Ciudadanos con pasaporte de otra nacionalidad (no español): Contactar con los respectivos Consulados y/o Embajadas para conocer las formalidades de entrada que exigen los países visitados en el viaje. Situación social y política del país de destino: Viatges Tuareg se remite a los avisos y recomendaciones facilitados por el [Ministerio de Asuntos Exteriores](#) en su página web.

Sanidad

No hay ninguna vacuna obligatoria. Se recomienda vacunarse contra la hepatitis A y B y el tétanos, y en todo caso consultar las recomendaciones de las [autoridades sanitarias españolas](#). Viatges Tuareg puede informar únicamente sobre los requisitos sanitarios obligatorios exigidos por el país de destino, y añadir alguna recomendación en base a experiencias propias. Las recomendaciones sanitarias y profilaxis deben de consultarse con un profesional médico, o dirigirse a los avisos de los organismos sanitarios oficiales. La información oficial sobre precauciones sanitarias y vacunas puede encontrarse en la web del [Ministerio de Sanidad y Consumo](#).

Moneda nacional y cambio

La moneda nacional es el tengue (tipos de cambio a 19 de diciembre de 2023: 1 EUR = 501,98 KZT; 1\$ USA = 458,71 KZT). Esta moneda no es convertible en los mercados de divisas internacionales, pero el euro y el dólar se cambian sin dificultad en bancos, hoteles y casas de cambio locales. No es recomendable ni necesario cambiar fuera de los establecimientos autorizados. La utilización de tarjetas de crédito y medios electrónicos de pago está muy extendida

Corriente eléctrica

La misma que en España (220V y 50H), por lo que no es necesario venir provisto de convertidores ni enchufes adaptadores.

Información adicional

Equipo recomendado

Además de lo que cada uno considere necesario, recomendamos llevar:

- Calzado específico para caminar. Es importante reunir tres cualidades importantes: debe ser sólido/fuerte, sujetar bien el pie y el tobillo y con suela antideslizante.
- Además de unas zapatillas deportivas o calzado cómodo y sandalias de goma sujetas al tobillo.
- Bolsa blanda de viaje o maleta semi-rígida y bolsa blanda extra para transportar el equipaje durante el trekking.
- Saco de dormir 4 estaciones.
- Mochila para los efectos personales de 35-40 litros en las caminatas de día.
- Ropa de abrigo. (Sistema de las tres capas: Chaqueta corta vientos, forro polar y térmica interior. Calcetines gruesos, guantes y gorro).
- Equipo de lluvia (chaqueta y pantalones impermeables).
- Ropa cómoda (camisas transpirables y pantalones de tejidos ligeros y flexibles).
- Bañador, toalla ligera, gafas de sol y gorra o visera.
- Frontal o linterna (con pilas de recambio) y cantimplora.
- Bastones de senderismo (2 por persona)
- Botiquín básico (repelente de insectos, protección solar y labial fuerte, colirio ocular, antitérmico, anti diarreico, antiácido, antibiótico de amplio espectro, antihistamínico, analgésico, antiinflamatorio, desinfectante y tiritas).

Limitaciones de equipaje durante el trekking

El equipaje durante el trekking será llevado por caballos. El peso del equipaje a llevar no debe exceder los 12 kilogramos.

Importante evitar el uso de bolsas de plástico y contenedores de un solo uso. #stopplastic

CONCURSO DE FOTOGRAFIA Y DE VIDEO

Condiciones de participación en http://www.tuaregviatges.es/concurso/concursofotografia_bases.php

Este dossier constituye una oferta de viaje genérica que debe de considerarse como provisional por la antelación a la fecha de salida con la que se publica. En el contrato de viaje que se entrega al efectuar el pago final se detallan los servicios contratados definitivamente.

Las condiciones generales que rigen el viaje se encuentran en el Catálogo Publicitario de Viatges Tuareg y en la página web www.tuareg.com

